
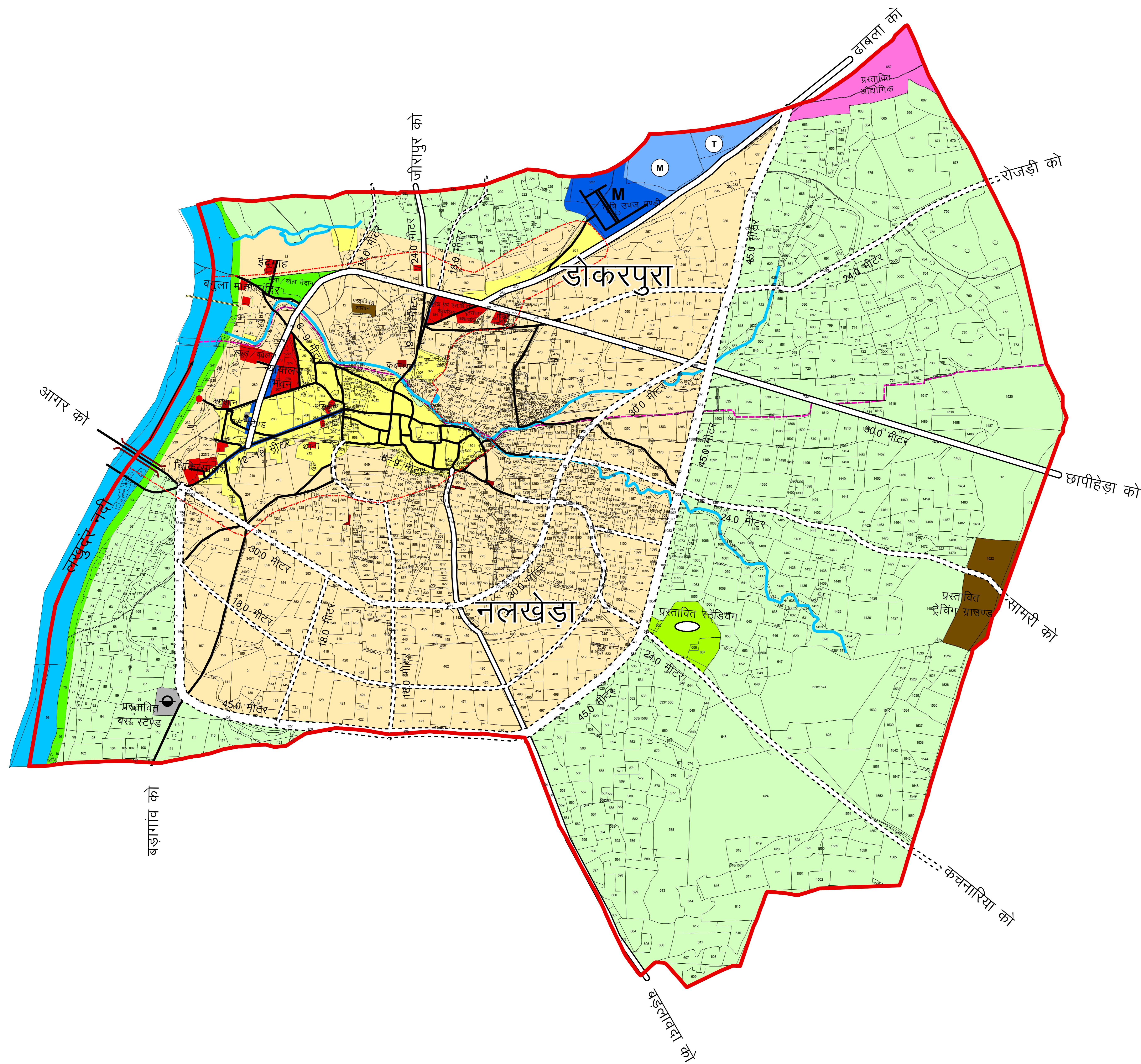


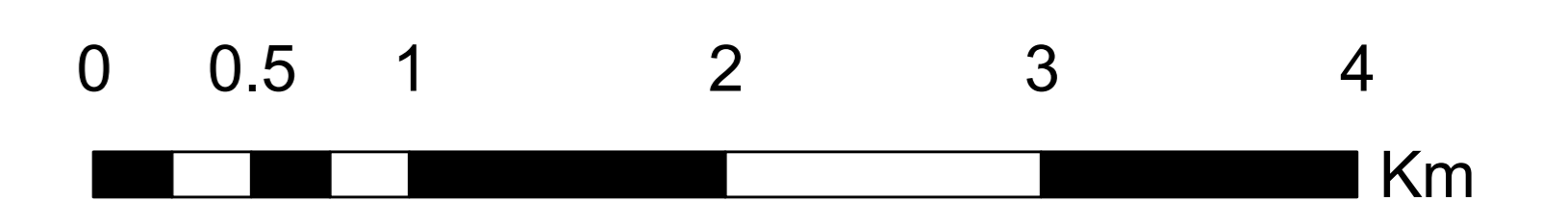
अधोसंरचना मानचित्र . नलखेड़ा

संकेतक

	वर्तमान	प्रस्तावित
आवासीय		
वाणिज्यिक		
मण्डी		
यातायात नगर		
सार्वजनिक/अर्ध सार्वजनिक		
औद्योगिक		
सेवा एवं सुविधाएँ		
मिश्रित		
आमोद प्रमोद		
स्टेडियम		
यातायात एवं परिवहन		
सड़के एवं गलियाँ		
बस स्थानक		
नदी/नाले/तालाब		
कृषि		
नगर पालिका सीमा		
ग्राम सीमा		
निवेश क्षेत्र सीमा		



1:8,000



संचालनालय, नगर तथा ग्राम निवेश, मध्यप्रदेश